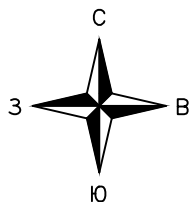










# ПРОЕКТ ПЛАНИРОВКИ ТЕРРИТОРИИ

## Чертеж планировки территории М 1:1000



### Условные обозначения

-  Граница проекта планировки
-  Границы земельных участков, стоящих на кадастровом учете
- 16:06:060101:165  
 Кадастровый номер земельного участка
-  Граница зоны размещения объекта (на период эксплуатации)
-  Охранная зона ГРП
-  ГРПШ-15-2НУ1 с РДГ- 80Н в сущ
-  Территория объектов инженерной инфраструктуры
-  Территории, предназначенные для сельскохозяйственного использования



Инв. N подл. 5-6075

Подпись и дата

Взам. инв. N

Изм.	Кол.	Лист	№ док.	Подп.	Дата
Нач. АИМ-5		Романова			
ГАП		Валидова			
Архитект		Коваленко			
					2016

Заказчик: ООО "Газпром трансгаз Казань"		Заказ: 9533/2		
Техперевооружение ГРП в н.п. Каргополь Алькеевского района РТ				
Проект планировки территории		Стадия	Лист	Листов
Чертеж планировки территории М 1:1000		ПП		
		ГУП Татинвестгражданпроект		